

Wyniki ankiety Ankieta dotycząca Studium uwarunkowań i kierunków zagospodarowania Gminy Gzy.

1. Jaka według Pana/i powinna być preferowana forma zabudowy w gminie Gzy?

- zabudowa mieszkaniowa jednorodzinna - 36 (60%)
- zabudowa mieszkaniowa wielorodzinna - 0 (0%)
- zabudowa zagrodowa - 5 (8.33%)
- zabudowa usługowa - 2 (3.33%)
- zabudowa magazynowo - składowa - 1 (1.67%)
- zabudowa produkcyjno - usługowa - 5 (8.33%)
- zabudowa produkcyjna - 2 (3.33%)
- obiekty infrastruktury technicznej np. drogi, sieci uzbrojenia terenu - 9 (15%)

2. Jakie są według Pana/i największe potrzeby na terenie gminy Gzy, jeśli chodzi o zagospodarowanie terenu gminy w zakresie infrastruktury?

- Ścieżki rowerowe - 0 (0%)
- Poprawa infrastruktury drogowej - 16 (38.1%)
- Poprawa infrastruktury przydrożnej (chodniki, przystanki) - 3 (7.14%)
- Siłownie zewnętrzne, place zabaw - 6 (14.29%)
- Miejsca spotkań dla osób starszych (np. klub seniora) - 0 (0%)
- Miejsca spotkań dla młodzieży (np. Świetlice, sale sportowe) - 17 (40.48%)

3. Jakie są według Pana/i główne problemy przestrzenne gminy Gzy?

- Problemy związane z zewnętrzną dostępnością komunikacyjną gminy - 8 (17.78%)
- Problemy z jakością infrastruktury komunikacyjnej (dostępność połączeń autobusowych) - 9 (20%)
- Niska dostępność do urządzonych terenów zielonych (np. place zabaw, siłownie zewnętrzne, ścieżki ekologiczne) - 15 (33.33%)
- Niska dostępność terenów pod inwestycje i działalność gospodarczą - 13 (28.89%)

4. W jakim kierunku gmina Gzy powinna się rozwijać w przyszłości?

- Rozwój rolnictwa - 10 (17.24%)
- Rozwój sektora usług - 13 (22.41%)
- Rozwój budownictwa mieszkaniowego - 10 (17.24%)
- Rozwój terenów pod inwestycje - 18 (31.03%)
- Rozwój turystyki - 7 (12.07%)

5. Jak ocenia Pan/i konieczność budowy/przebudowy/ remontu istniejących dróg? Proszę o ocenę w skali od 1 do 4, gdzie 1 znaczy w ogóle nie potrzebne, 4 bardzo potrzebne.

- 1 - 4 (5.8%)
- 2 - 7 (10.14%)
- 3 - 11 (15.94%)
- 4 - 47 (68.12%)

6. Jak ocenia Pan/i konieczność budowy tras rowerowych? Proszę o ocenę w skali od 1 do 4, gdzie 1 znaczy w ogóle nie potrzebne, 4 bardzo potrzebne.

- 1 - 14 (20.29%)
- 2 - 18 (26.09%)
- 3 - 17 (24.64%)
- 4 - 20 (28.99%)

7. Jak ocenia Pan/i konieczność budowy/ uzupełnienia oświetlenia ulicznego? Proszę o ocenę w skali od 1 do 4, gdzie 1 znaczy w ogóle nie potrzebne, 4 bardzo potrzebne.

- 1 - 3 (4.41%)
- 2 - 14 (20.59%)
- 3 - 19 (27.94%)
- 4 - 32 (47.06%)

8. Jak ocenia Pan/i konieczność budowy/rozbudowy wodociągów? Proszę o ocenę w skali od 1 do 4, gdzie 1 znaczy w ogóle nie potrzebne, 4 bardzo potrzebne.

- 1 - 18 (26.09%)
- 2 - 17 (24.64%)
- 3 - 17 (24.64%)
- 4 - 17 (24.64%)

9. Jak ocenia Pan/i konieczność budowy oczyszczalni ścieków? Proszę o ocenę w skali od 1 do 4, gdzie 1 znaczy w ogóle nie potrzebne, 4 bardzo potrzebne.

1 - 13 (19.12%)

2 - 9 (13.24%)

3 - 11 (16.18%)

4 - 35 (51.47%)

10. Jak ocenia Pan/i konieczność budowy kanalizacji sanitarnej? Proszę o ocenę w skali od 1 do 4, gdzie 1 znaczy w ogóle nie potrzebne, 4 bardzo potrzebne.

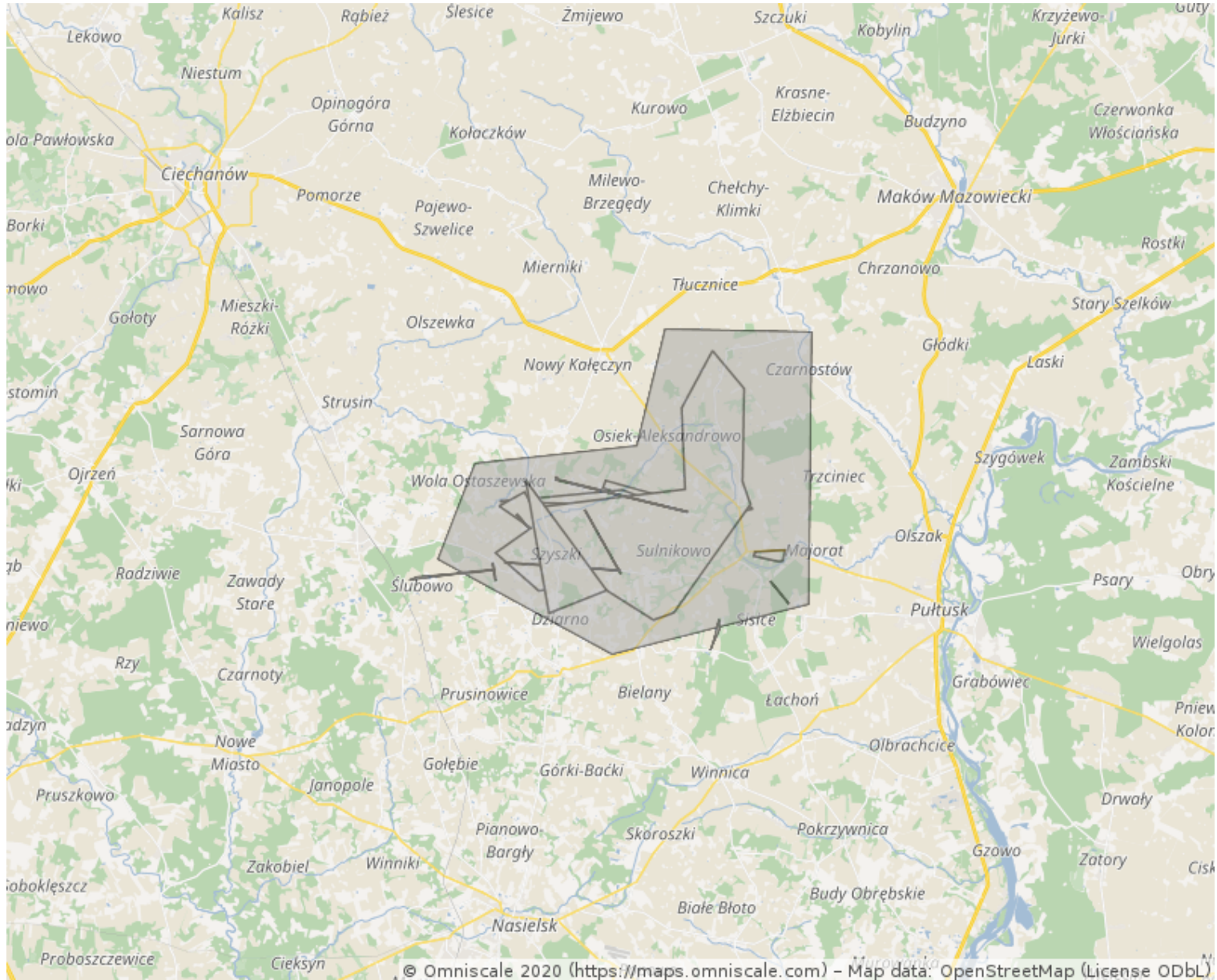
1 - 14 (20.29%)

2 - 11 (15.94%)

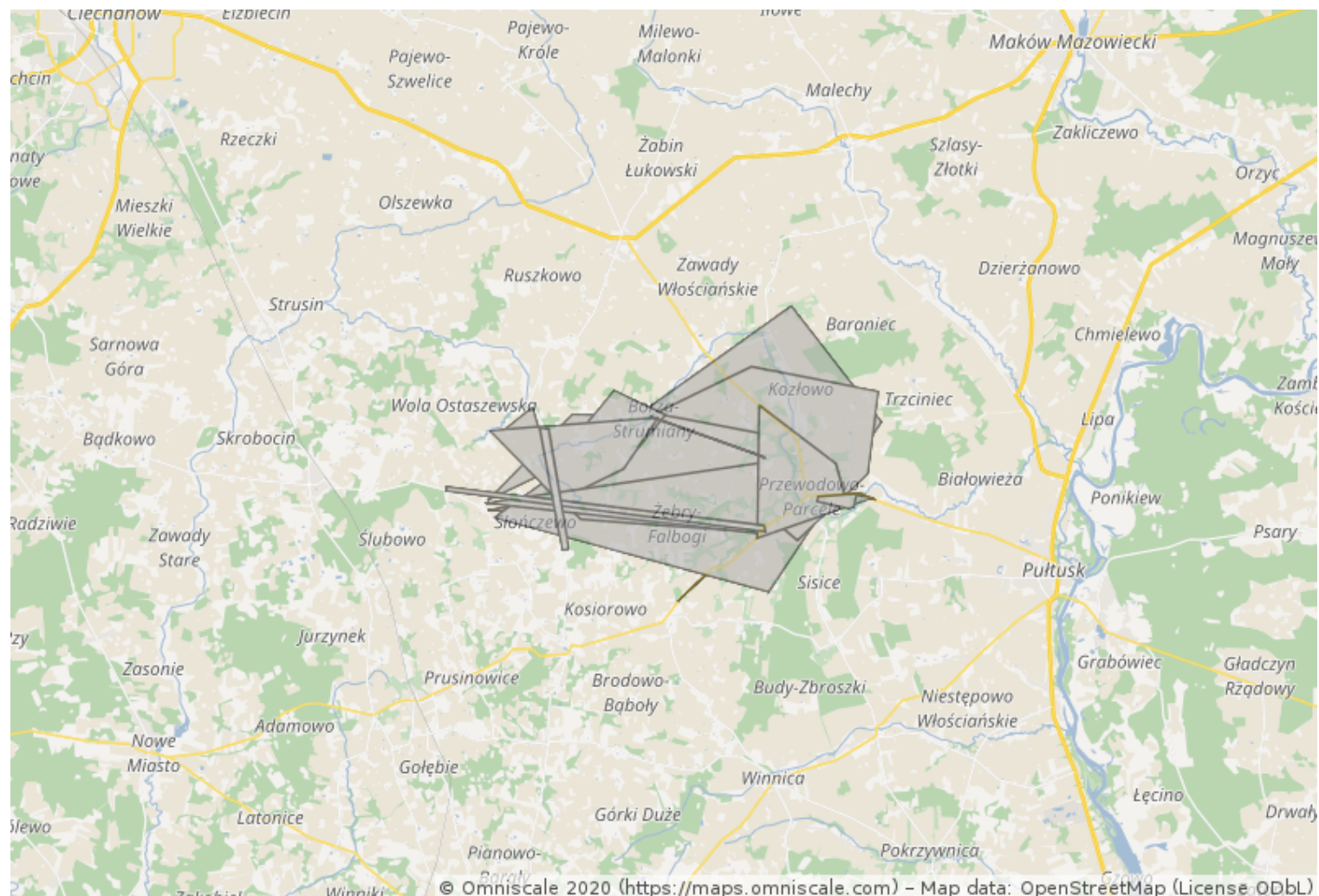
3 - 11 (15.94%)

4 - 33 (47.83%)

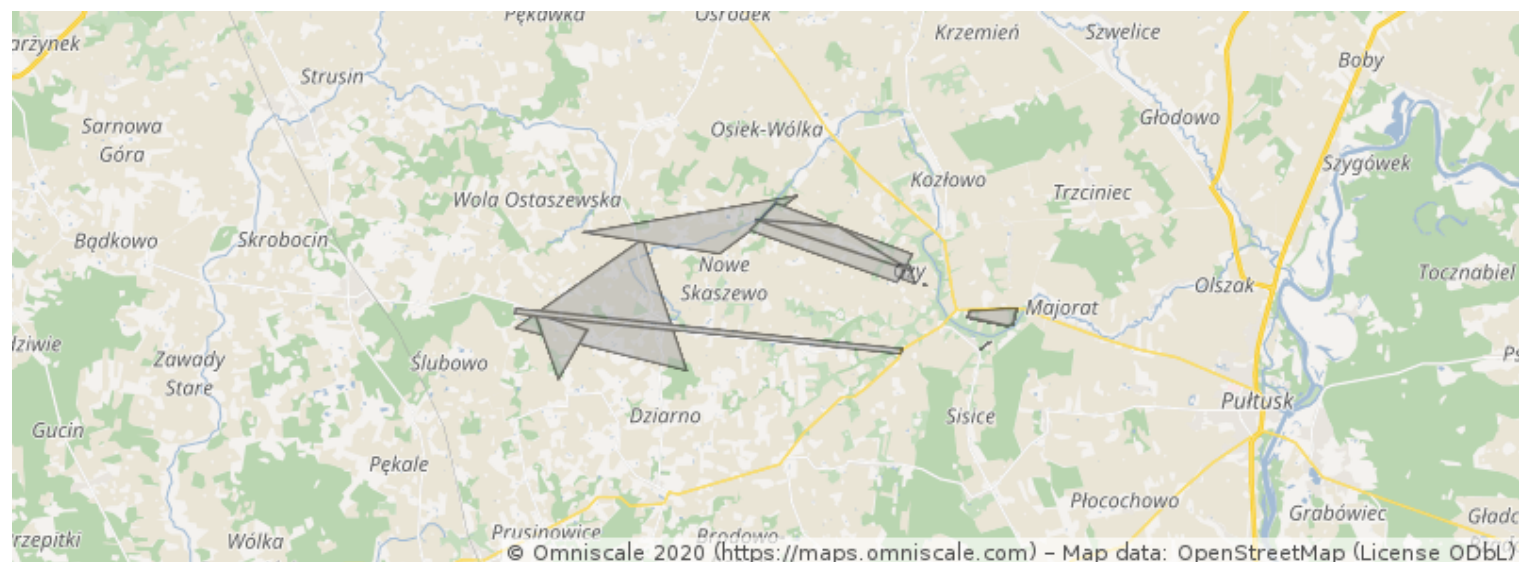
11. Proszę o wskazanie na mapie obszaru, w którym konieczna jest budowa/przebudowa/ remont istniejących dróg.



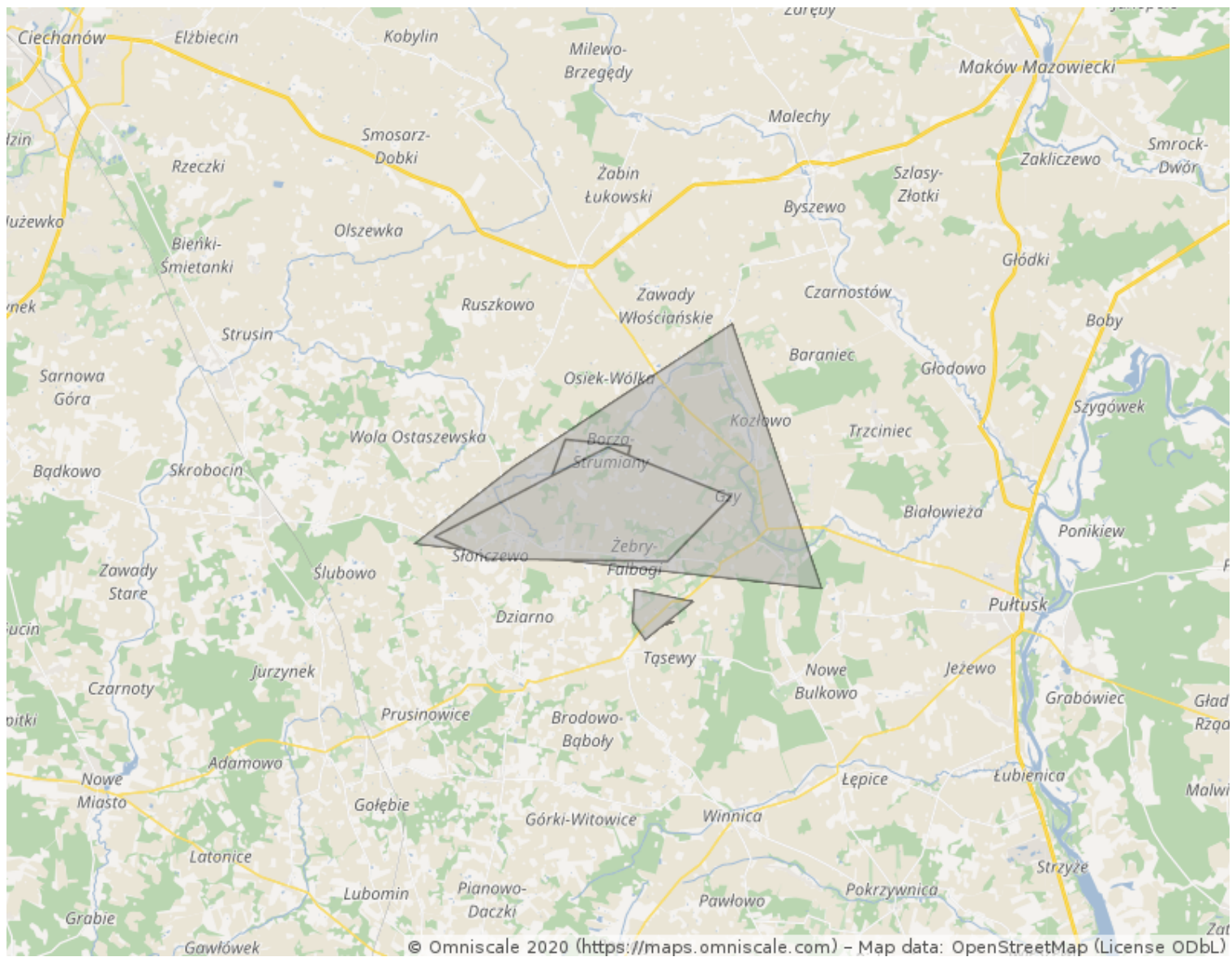
12. Proszę o wskazanie na mapie obszaru, w którym konieczna jest budowa tras rowerowych.



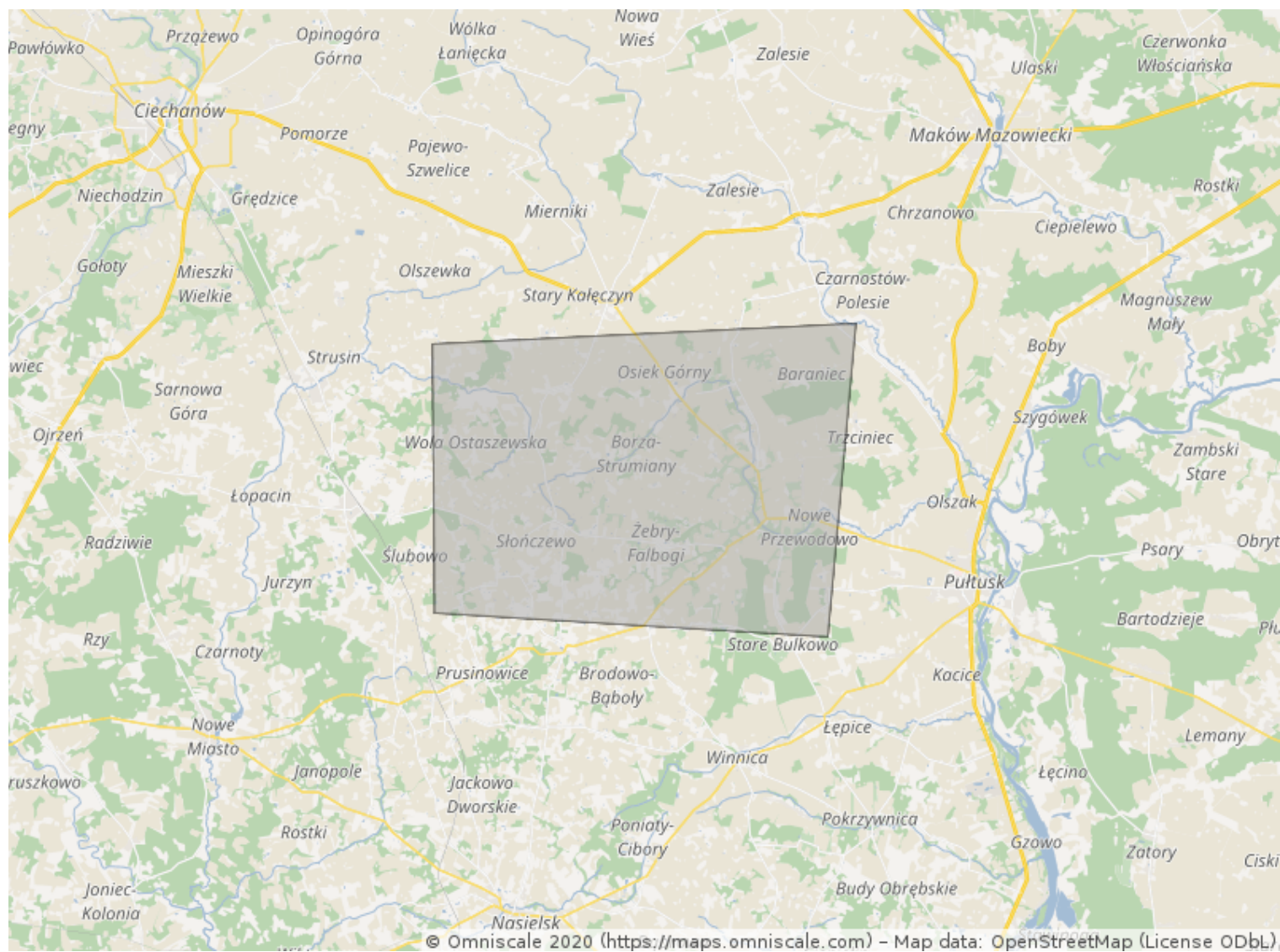
13. Proszę o wskazanie na mapie obszaru, w którym konieczna jest budowa/ uzupełnienie oświetlenia ulicznego.



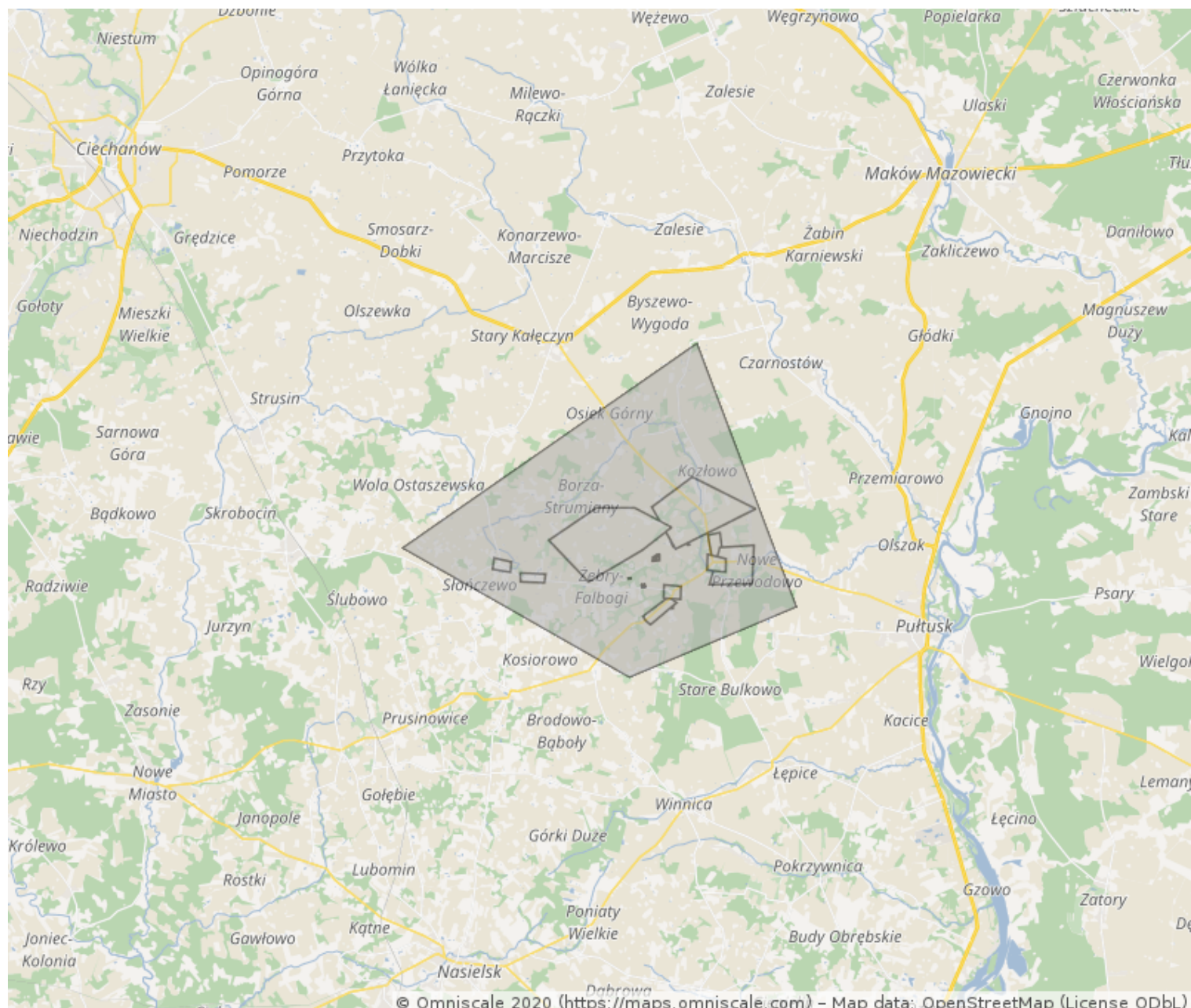
14. Proszę o wskazanie na mapie obszaru, w którym konieczna jest budowa/rozbudowa wodociągów.



15. Proszę o wskazanie na mapie obszaru, w którym konieczna jest budowa oczyszczalni ścieków.



16. Proszę o wskazanie na mapie obszaru, który w przyszłości powinien być przeznaczony jako teren zabudowy usługowej.



17. Czy ma Pan/i jakieś inne uwagi dotyczące zasad i sposobów zagospodarowania?

,
,
,
Zagospodarowanie budynku mieszczącego się pod adresem Stare Grochy 10 np na świetlicę wiejską .,

,
,
W miejscowości przewodowo parcele droga wymaga nawierzchni asfaltowej, powinno być również wykonane oświetlenie, którego brak zmniejsza bezpieczeństwo mieszkańców,

,
,
,
Likwidacja funduszu sołeckiego i centralizacja środków w celu realizacji większych inwestycji, zbyt mały obszar gminy posiada miejscowe plany zagospodarowania przestrzennego, Tak, należy zaktywizować gospodarczo tereny przy ośrodku gminnym np, wprowadzić funkcje mieszkaniowo-usługową. Należy wykorzystać tereny wzdłuż drogi wojewódzkiej 618 jako główny węzeł komunikacyjny gminy, przeznaczając te tereny na funkcje produkcyjno-usługową gdzie mogłyby się lokalizować np. zakłady przetwórstwa rolnego, magazyny, branża transportowa, wielobranżowe sklepy wielkopowierzchniowe. Oczyszczalnia ścieków powinna być zlokalizowana mniej więcej w środku gminy. Najważniejszym jest wprowadzenie możliwości zabudowy na terenach rolnych wzdłuż głównych dróg i sąsiedztwie istniejącej zabudowy. Trzeba zmienić wizję rozwoju gminy z typowo rolniczej poprzez aktywizację terenów na działalność pozarolniczą. Stworzenie prawno-przestrzennej możliwości zagospodarowania terenów dla inwestorów. Dzięki temu gmina będzie miała większe wpływy budżetowe a mieszkańcy miejsca pracy (win-win). Wtedy znajdą się pieniądze na budowę oczyszczalni i sieci w-k oraz remonty dróg. Błędna będzie wizja z zachowaniem stanu istniejącego - rolnej funkcji terenów. P.K.,

,
,
,
,
,
Brak własności gminnej, którą można przeznaczyć pod inwestycje.,

,
NIE BĘDE WSKAZYWAĆ OBSZARÓW. BO UWAZAM ZE WODOCIĄGI SĄ POTRZEBNE WSZĘDZIE TAM GDZIE ICH NIE MA. POWINNO BYĆ WYŻSZE CIŚNIENIE NA LINII WODOCIĄGOWEJ. GMINA POWINNA ISĆ NA REKE ABY MOŻNA BYŁO BYĆ PODŁĄCZONYM DO WODOCIĄGÓW. PRIORYTETEM DLA GMINY TO SĄ DROGI. W PIERWSZEJ KOLEJNOŚCI POWINNY BYĆ WYTYCZONE. A DOPIERO POTEM POPRAWA NAWIERZCHNI. -CHODZI MI O TO ŻE BEZ SENSU JEST WYSYPYWANIE DROGI DESTRUKTEM, ŻWIEM CZY JESZCZE CZYM INNYM. SKORO TA DROGA NIE JEST W TYM MIEJSCU CO POWINNA BYĆ. ,

Zadbać o infrastrukturę techniczną - światłowody w naszej gminie to porażka, internet mobilny nie działa, a jakby były dobre światłowody to byłoby super,
Likwidacja OSP spoza KSRJG,

,
,
nie,

,
,
Budowa placu zabaw w sołectwie Borza-Strumiany ,

Tak mam, proszę zadbać o rozwój infrastruktury technicznej- światłowody w gminie Gzy to porażka, czarna dziura nawet Internet mobilny słabo działa.,

,
Przebudowa i wymiana nawierzchni drogi oraz przebudowa infrastruktury przydrożnej wraz z modernizacją oświetlenia w miejscowości Przewodowo Parcele ,

,
,
,
Budowa sali sportowej w Skaszewie Włociańskim,

Ważne jest oświetlenie na niebezpiecznych odcinkach drogi typu niebezpieczne zakręty. Ważna jest infrastruktura sieci teleinformatycznej, gdyż w dzisiejszym świecie szybka jakość Internetu jest ważna, co przyciąga również atrakcyjność naszej gminy. Ważne aby Gmina inwestowała innowacyjnie dostosowując się do oczekiwań ich mieszkańców. Na pewno ważną rzeczą jest przyciągnięcie inwestorów, a do tego potrzebna jest dobra infrastruktura.,
Jak zaznaczę obszar to potem nie mogę wejść z powrotem na ankietę,

budowa sali gimnastycznej przy PSP w Skaszewie,

Nie,

gmina powinna przyciągnąć inwestycje aby ludzie nie opuszczali terenu gminy, żyli, pracowali i odprowadzali podatki. Potrzebne jest również miejsce gdzie będzie można zostawiać dzieci pod opieką 1-3 lat, Przeznaczenie terenu wzdłuż drogi wojewodzkiej pod zabudowę usługowa,

Priorytetem powinien być rozwój infrastruktury umożliwiającej rozwój przemysłu, czyli np. zwiększenie pewności zasilania w energię elektryczną, budowa gazociągu, oczyszczalni ścieków, zwiększenie standardu dróg,

Po co robić konsultacje społeczne skoro gmina nie udostępnia wysłanych potrzeb przez mieszkańców, gdy przy wysłaniu napisane jest że weryfikacja potrwa dwa dni, a stanowisko gminy jest takie że udostępni dopiero gdy konsultacje będą już zamknięte- 15go marca. Czyli automatycznie nie ma możliwości komentowania zgłoszonych przez mieszkańców. Do tego tylko wybrane potrzeby będą udostępnione. Całkowity brak zainteresowania realnymi potrzebami mieszkańców ,

18. Czy uważa Pan/i, że może Pan/i mieć wpływ na podejmowane przez Gminę Gzy decyzje dotyczące zagospodarowania przestrzennego?

Zdecydowanie tak - 16 (21.92%)

Raczej tak - 18 (24.66%)

Raczej nie - 20 (27.4%)

Zdecydowanie nie - 11 (15.07%)

Nie mam zdania - 8 (10.96%)

19. Płeć

Kobieta - 50 (64.94%)

Mężczyzna - 27 (35.06%)

20. Wiek

Poniżej 25 lat - 11 (13.92%)

26-39 lat - 42 (53.16%)

40-50 lat - 18 (22.78%)

51-65 lat - 8 (10.13%)

66 lat i więcej - 0 (0%)

21. Aktywność zawodowa

Uczeń/student - 6 (7.59%)

Rolnik - 8 (10.13%)

Przedsiębiorca - 8 (10.13%)

Osoba pracująca - 48 (60.76%)

Osoba bezrobotna - 7 (8.86%)

Emeryt/rencista - 2 (2.53%)

22. Czy jest Pan/i mieszkańcem gminy Gzy?

Tak - 77 (95.06%)

Nie - 4 (4.94%)