

RAPORT DODANEJ POTRZEBY

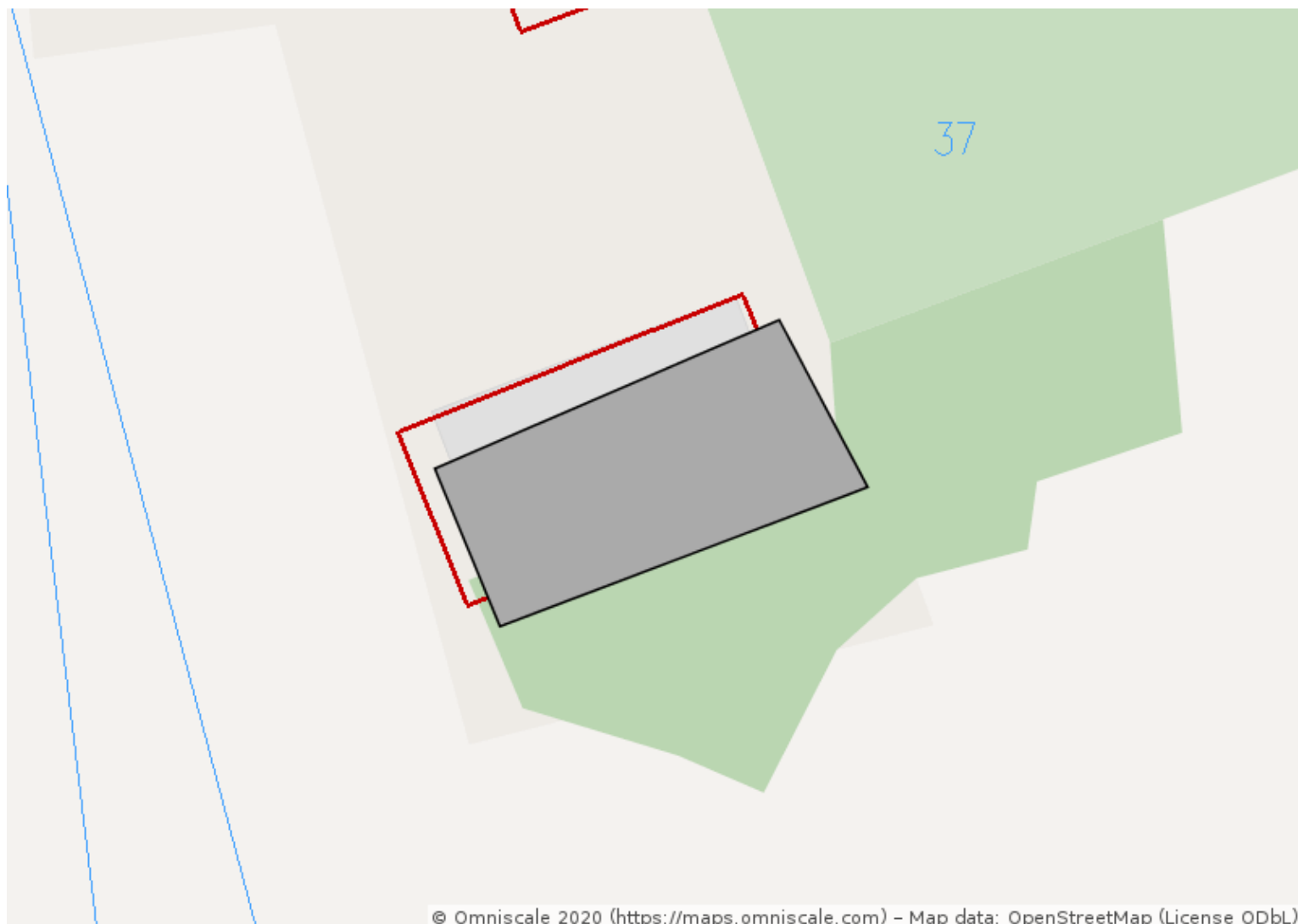
Nazwa potrzeby: Remont budynku po dawnej szkole

Działka ewidencyjna:

Opis potrzeby: Remont budynku i zrobienie świetlicy wiejskiej

Komentarze:

Mapa Mapa:



RAPORT DODANEJ POTRZEBY

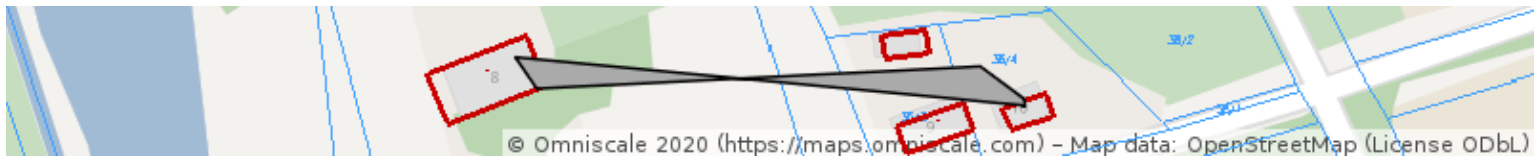
Nazwa potrzeby: Budynek po Szkole podstawowej w Starych Grochach

Działka ewidencyjna:

Opis potrzeby: Jest potrzeba remontu oraz utworzenia świetlicy wiejskiej

Komentarze:

Mapa Mapa:



RAPORT DODANEJ POTRZEBY

Nazwa potrzeby: Gotardy

Działka ewidencyjna: błędny format odpowiedzi XML, usługa zwróciła odpowiedź

Opis potrzeby: ważną rzeczą jest położenie światłowodów w celu lepszego dostępu do Internetu, w wielu miejscach na terenie gminy Internet bardzo słabo działa, przez co w dobie pandemii jest jakość zdalnego nauczania i pracy jest bardzo słaba

Komentarze:

Mapa Mapa:



RAPORT DODANEJ POTRZEBY

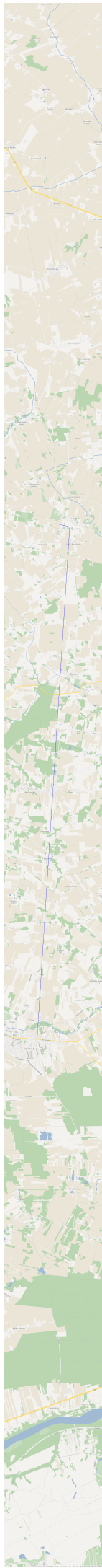
Nazwa potrzeby: Gotardy

Działka ewidencyjna:

Opis potrzeby: doprowadzenie Gazociągu

Komentarze:

Mapa Mapa:



RAPORT DODANEJ POTRZEBY

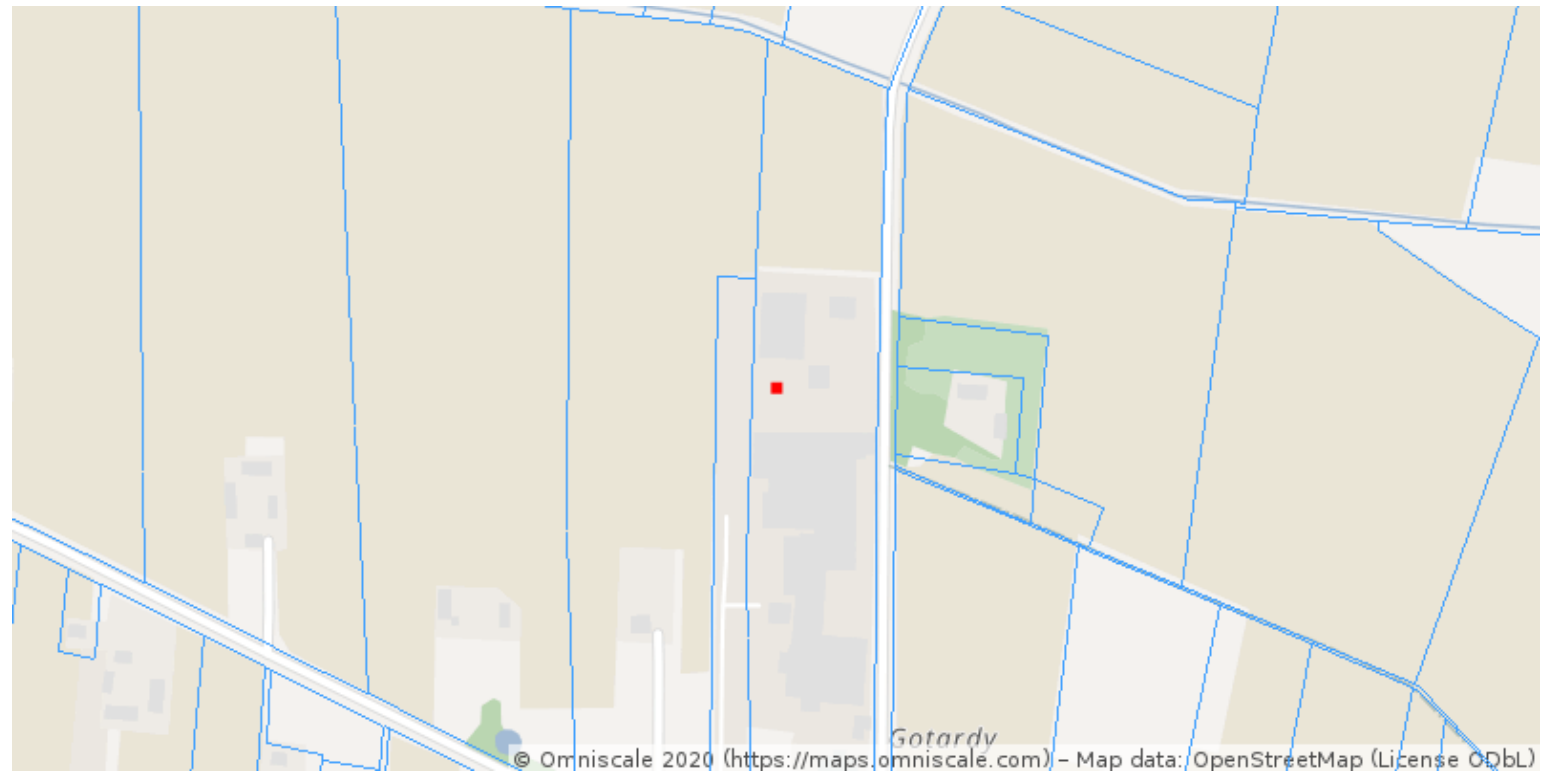
Nazwa potrzeby: Gotardy

Działka ewidencyjna: błędny format odpowiedzi XML, usługa zwróciła odpowiedź

Opis potrzeby: poprawa jakości dróg, podjazdów w miejscowości Gotardy, założenie przepustów wykopanie odwodnienia do rzeki Kolnicy, na drodze prowadzącej do miejscowości Kościeszce, naprawa mostków na rzekę Kolnicą

Komentarze:

Mapa Mapa:



RAPORT DODANEJ POTRZEBY

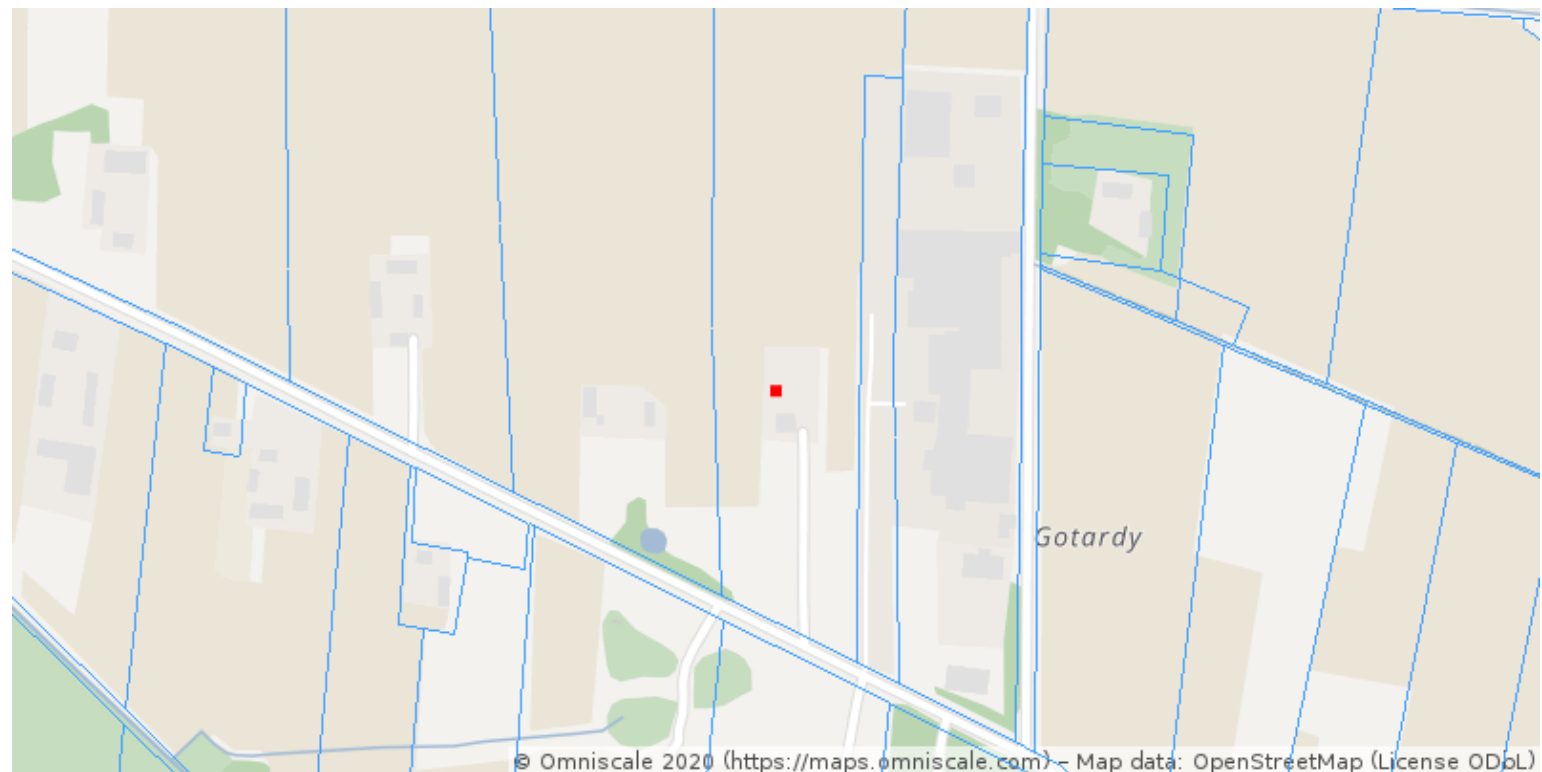
Nazwa potrzeby: Gotardy

Działka ewidencyjna: błądny format odpowiedzi XML, usługa zwróciła odpowiedź

Opis potrzeby: w miejscowości potrzebny jest plac gdzie można zorganizować miejsce spotkań dla dzieci, zrobić plac zabaw lub siłownię dla dzieci i dorosłych, ewentualnie wykorzystać ukształtowanie terenu na tzw. dołach i zrobić górę do zjazdów dla dzieci na zimowy okres

Komentarze:

Mapa Mapa:



RAPORT DODANEJ POTRZEBY

Nazwa potrzeby: Gotadry

Działka ewidencyjna: błędny format odpowiedzi XML, usługa zwróciła odpowiedź

Opis potrzeby: Położenie chodnika dla pieszych, ze względu na liczne wypadki drogowe, szczególnie wzdłuż dwóch niebezpiecznych zakrętów, gdzie jest mnóstwo zdarzeń drogowych z udziałem pieszych

Komentarze:

Mapa Mapa:



RAPORT DODANEJ POTRZEBY

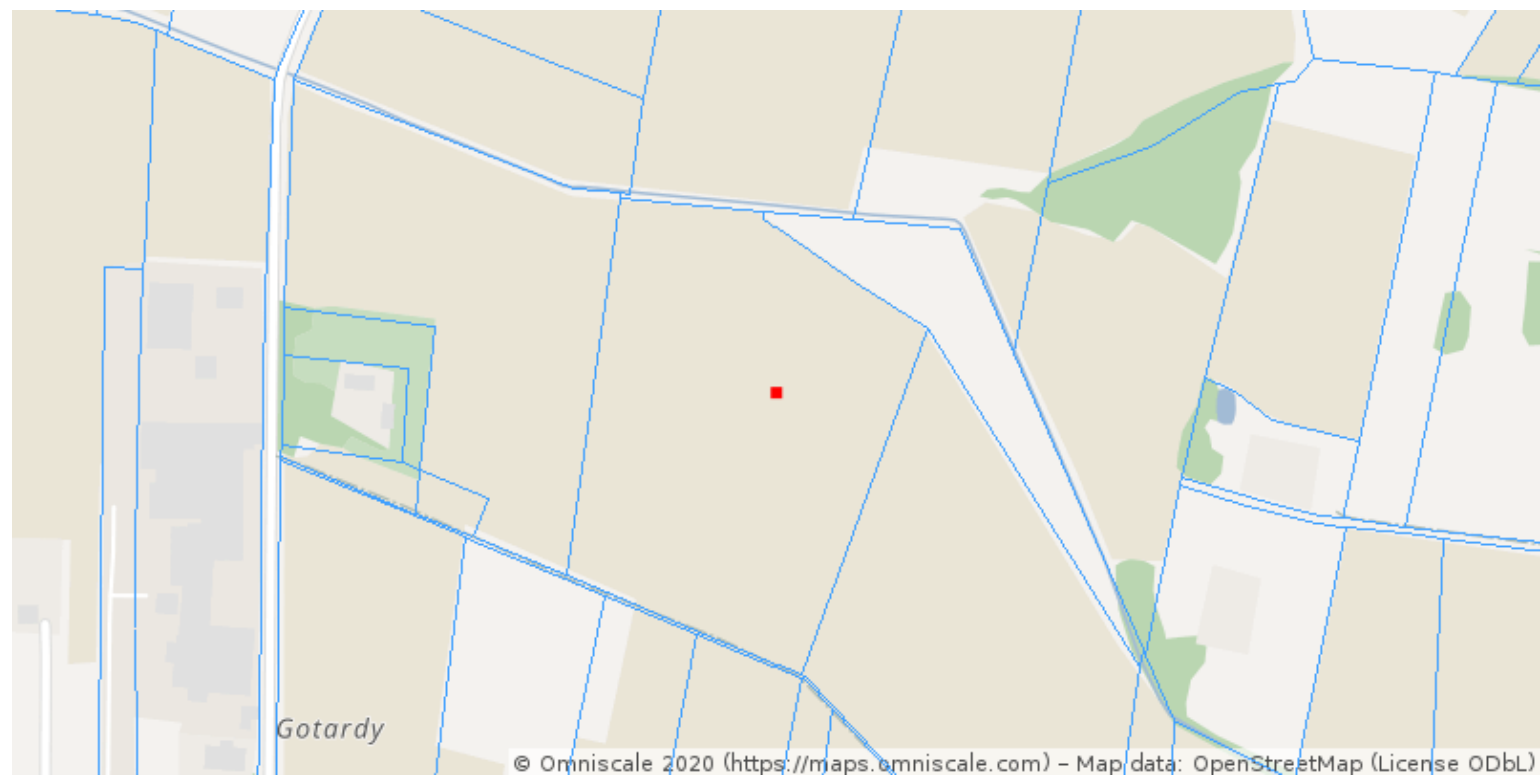
Nazwa potrzeby: Gotardy

Działka ewidencyjna: błędny format odpowiedzi XML, usługa zwróciła odpowiedź

Opis potrzeby: Wytyczenie dróg w miejscowości Gotardy

Komentarze:

Mapa Mapa:



RAPORT DODANEJ POTRZEBY

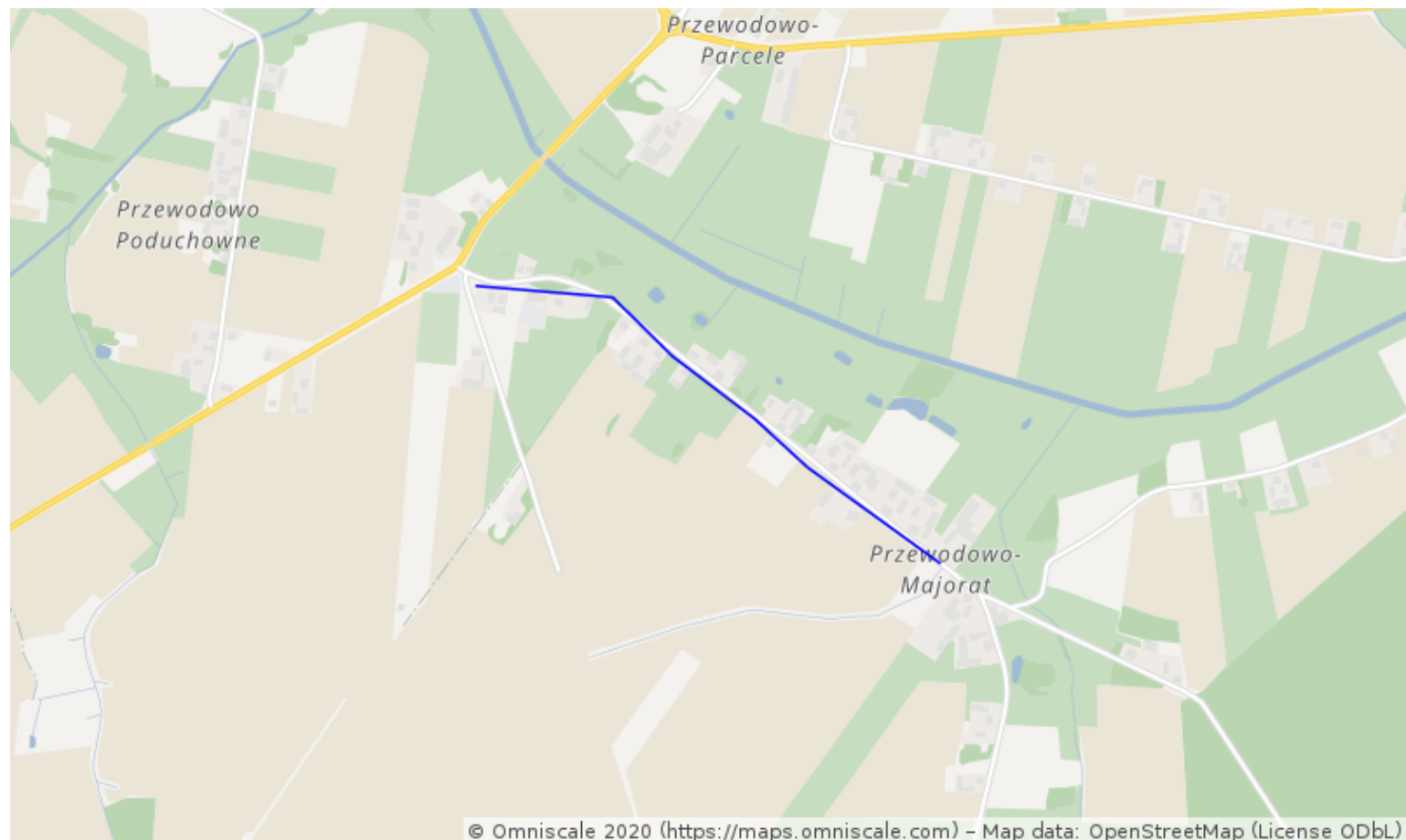
Nazwa potrzeby: Chodnik

Działka ewidencyjna:

Opis potrzeby: Jest to droga do szkoły dla dzieci oraz droga do kościoła. Nie ma chodnika, droga jest bardzo ruchliwa w szczególności w okresach letnich, oraz gdy są długie weekendy. Wówczas jest niebezpiecznie, ludzie omijając korki jeżdżą przez wies Przewodowo. Mieszkam tu od niedawna i ten brak chodnika był dla mnie rzadko spotykany. Należy to zmienić, nie zauważyłam, aby obecny Wójt gminy coś zmienił za swojej kadencji w tej wsi.

Komentarze:

Mapa Mapa:



RAPORT DODANEJ POTRZEBY

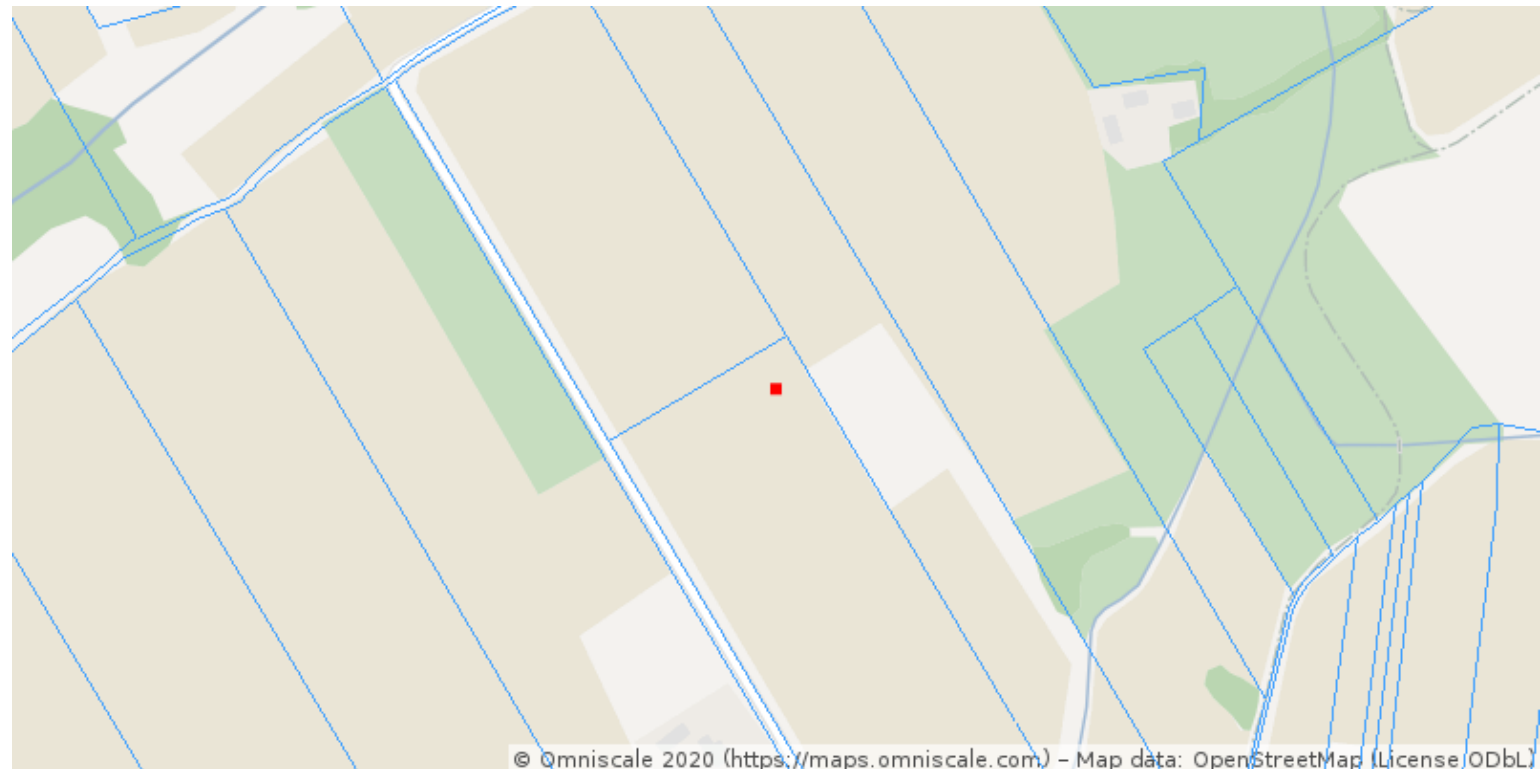
Nazwa potrzeby: budowa drogi w Tąsewach od drogi powiatowej skórnice Tąsewy Gąsiorowo do drugiej drogi powiatowej Gąsiorowo Kęsy

Działka ewidencyjna: błędny format odpowiedzi XML, usługa zwróciła odpowiedź

Opis potrzeby: remont przebudowa drogi gminnej w Tąsewach z przygotowaniem na drogę asfaltową

Komentarze:

Mapa Mapa:



RAPORT DODANEJ POTRZEBY

Nazwa potrzeby: remont przebudowa drogi gminnej na asfaltową w Tąsewach

Działka ewidencyjna: błędny format odpowiedzi XML, usługa zwróciła odpowiedź

Opis potrzeby: wytyczenie przebudowa drogi gminnej na asfaltową w miejscowości Tąsewy to droga łącząca drogi powiatowe droga niezbędna do funkcjonowania dojazdu do pracy do szkoły do szpitala do produkcji zwierzęcej, roślinnej!!!!!!

Komentarze:

Mapa Mapa:



RAPORT DODANEJ POTRZEBY

Nazwa potrzeby: Antek

Działka ewidencyjna: błędny format odpowiedzi XML, usługa zwróciła odpowiedź

Opis potrzeby: Modernizacja drogi i jej parametrów do odpowiedniej kategorii drogi gminnej.

Komentarze:

Mapa Mapa:



RAPORT DODANEJ POTRZEBY


Nazwa potrzeby: ANTEK

Działka ewidencyjna:

Opis potrzeby: Doprowadzenie wodociągu i dofinansowanie budowy oczyszczalni przydomowej.

Komentarze:

Mapa Mapa:



RAPORT DODANEJ POTRZEBY

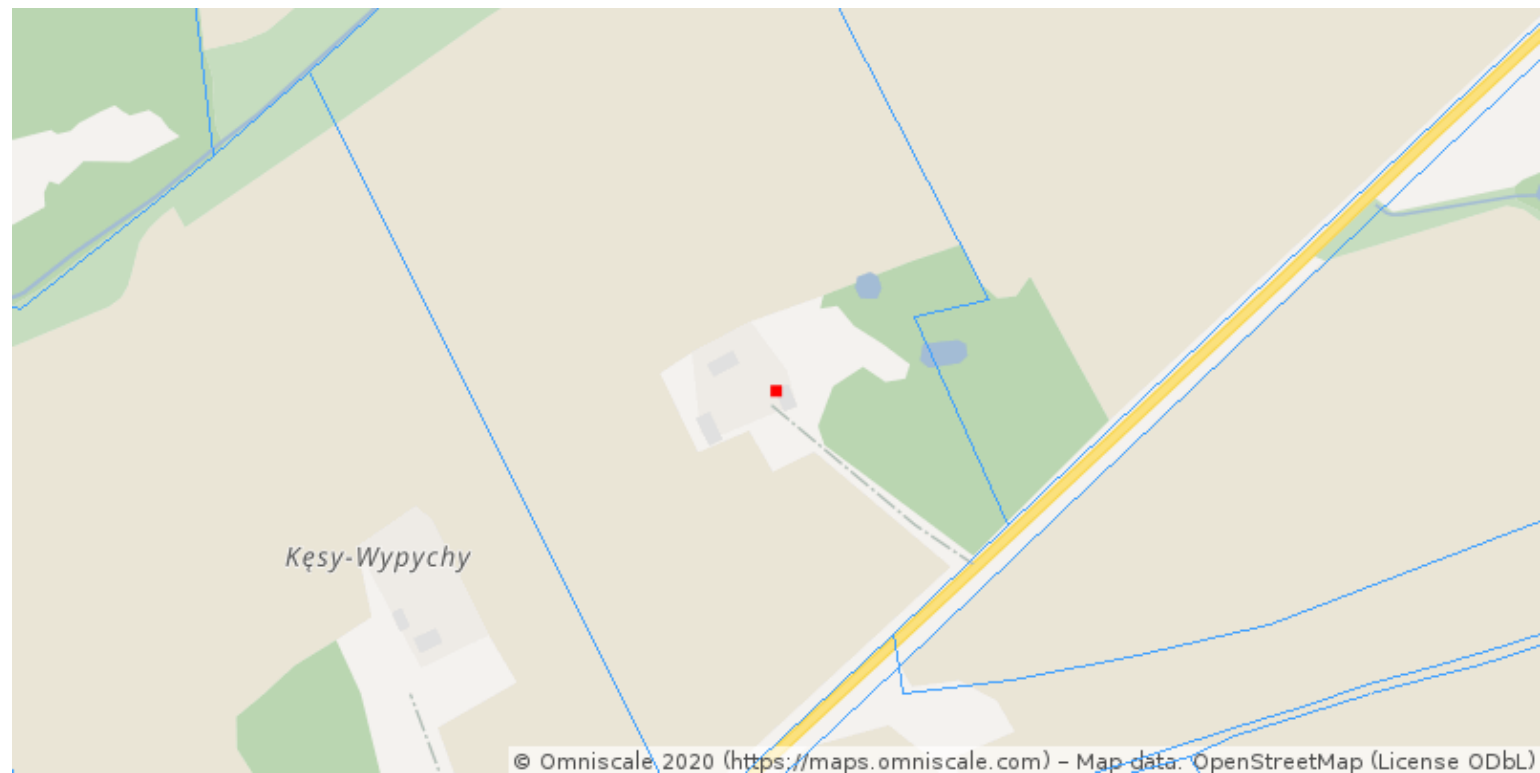
Nazwa potrzeby: Mario

Działka ewidencyjna: błędny format odpowiedzi XML, usługa zwróciła odpowiedź

Opis potrzeby: Doprowadzenie wodociągu do gospodarstwa.

Komentarze:

Mapa Mapa:



RAPORT DODANEJ POTRZEBY

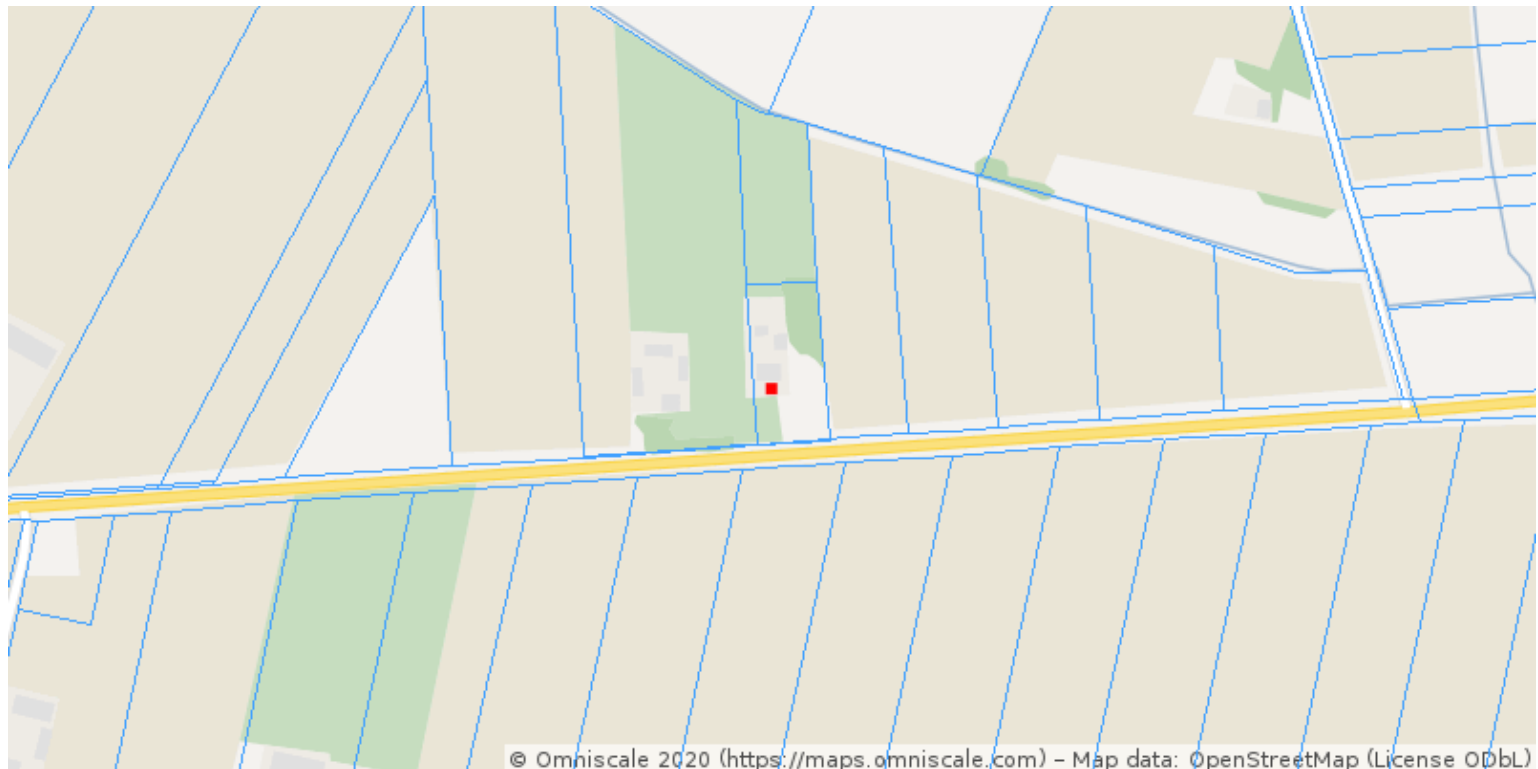
Nazwa potrzeby: Internet szerokopasmowy

Działka ewidencyjna: błędny format odpowiedzi XML, usługa zwróciła odpowiedź

Opis potrzeby: Światłowód

Komentarze:

Mapa Mapa:



RAPORT DODANEJ POTRZEBY

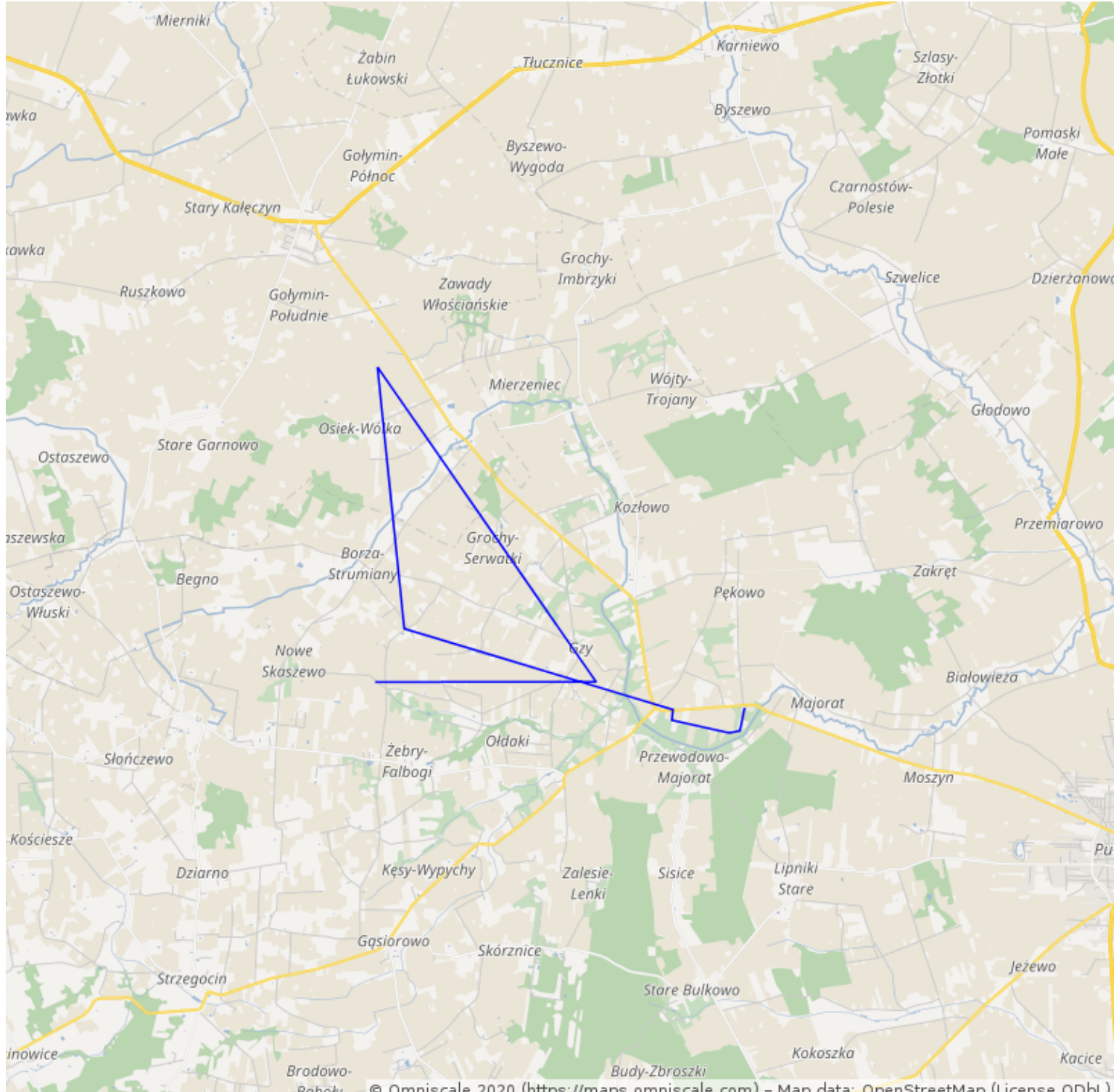
Nazwa potrzeby: Wykonanie drogi asfaltowej

Działka ewidencyjna:

Opis potrzeby: Blagam o pomoc w przekonaniu władz gminy do wykonania drogi asfaltowej w miejscowości Przewodowo Parcele, zlokalizowanej na działce o nr ewid. 171/1. Obecna droga żwirowa jest praktycznie nieprzejezdna i powoduje zniszczenie samochodu każdego z mieszkańców. Od wielu lat gmina jest całkowicie zamknięta na nasze prośby i nie chce nam pomóc. Inne wsie mają już asfalt, a później rozpoczynały walkę z naszym urzędem o wykonanie drogi, a nam nie chcą pomóc.

Komentarze:

Mapa Mapa:



RAPORT DODANEJ POTRZEBY

Nazwa potrzeby: Wykonanie nawierzchni asfaltowej

Działka ewidencyjna:

Opis potrzeby: Uprzejmie proszę o wykonanie nawierzchni asfaltowej na drodze zlokalizowanej we wsi Przewodowo Parcele, gm. Gzy na działce o nr ewid. 171/1. Pomimo wielu próśb i kilkuletniej walki o drogę, gmina nie uwzględniła naszych potrzeb w żadnym ze swoich planów. Niniejsza droga gruntowa jest w nagannym stanie technicznym, posiada liczne głębokie nierówności wpływające na jakość jazdy i częstotliwość napraw naszych samochodów. Okoliczne wsie mają już asfalt, czujemy się tak jakby lokalne władze całkowicie się od nas odwróciły. Bardzo prosimy o uwzględnienie naszej potrzeby.

Komentarze:

Mapa Mapa:



RAPORT DODANEJ POTRZEBY

Nazwa potrzeby: Wykonanie asfaltu na drodze na dz. Nr ew. 171/1

Działka ewidencyjna:

Opis potrzeby: Proszę o wykonanie asfaltu na drodze we wsi Przewodowo Parcele. Droga jest w opłakanym stanie, ledwo da się jeździć, musimy co chwilę naprawiać swoje samochody. zawieszenie raz w roku jest do remontu. Bardzo proszę o wsparcie i pomoc, bo gmina nic z tym nie robi, a wie o tym, bo pisaliśmy pisma.

Komentarze:

Mapa Mapa:



RAPORT DODANEJ POTRZEBY

Nazwa potrzeby: Nawierzchnia asfaltowa drogi

Działka ewidencyjna:

Opis potrzeby: Zwracamy się poprzez ten serwis do władz lokalnych Gminy Gzy, aby w końcu dostrzegła potrzeby swoich mieszkańców. Od kilkudziesięciu lat staramy się pokazać w jak złym stanie technicznym jest droga gminna o nr 171/1, którą codziennie się poruszamy. Droga o której mowa znajduje się w miejscowości Przewodowo Parcele, sukcesywnie zwiększa się liczba mieszkańców, powstają nowe zabudowania a droga o nr 171/1 od lat jest niezmienna. Gdy jest okres letni występują liczne zagłębienia i doły, a ponieważ droga jest z gruntu rodzimego przejeżdżające samochody powodują unoszenie się cząstek pyłu oraz piachu szkodliwych dla naszego zdrowia. Natomiast gdy nadchodzi okres jesienny ruch drogowy jest uniemożliwiony ponieważ na drodze zalegają złoża błota, a doły pogłębiają się. Rowy odwadniające znajdujące się w pasie przydrożnym nie spełniają swojej funkcji. Są zaniedbane, porośnięte roślinnością z zalegającą na ich dnie warstwą mułu. Każdy aspekt wykorzystania drogi nie spełnia swoich zadań ponieważ w/w droga jest w tragicznym stanie technicznym nie pozwalającym Nam prawidłowo korzystać z drogi. Od lat jesteśmy niezauważalni dla lokalnych władz, nasze potrzeby jako mieszkańców e tej Gminy są notorycznie pomijane. Zarządca drogi, którym jest Gmina nie da o prawidłowy stan techniczny drogi, nie wykonuje jej przeglądów, nie remontuje. Chcielibyśmy aby nasza potrzeba była zauważona przez Gminę, abyśmy mogli w końcu żyć w cywilizowanych warunkach. Chcielibyśmy aby nasze potrzeby były dostrzegane przez Naszych władarzy, chcielibyśmy być szanowani w naszym kraju, aby Gmina poczyniła jakiekolwiek starania w zaspokojeniu naszych lokalnych potrzeb. Naszą potrzebą jest wykonanie asfaltowej drogi na dz. nr 171/1 wraz z chodnikami. Chcemy żyć w poczuciu bezpieczeństwa i szacunku

Komentarze:

Mapa Mapa:



RAPORT DODANEJ POTRZEBY

Nazwa potrzeby: Potrzeba wykonania nawierzchni asfaltowej

Działka ewidencyjna:

Opis potrzeby: Potrzebujemy wykonania nawierzchni asfaltowej na drodze zlokalizowanej na działce 171/1 w Przewodowie Parcele w gminie Gzy. Staramy się o to ok kilku lat bez rezultatów.

Komentarze:

Mapa Mapa:



RAPORT DODANEJ POTRZEBY

Nazwa potrzeby: Przewodów Parcele

Działka ewidencyjna:

Opis potrzeby: Potrzeba wykonania nawierzchni asfaltowej w Przewodów Parcele

Komentarze:

Mapa Mapa:



© Omniscale 2020 (<https://maps.omniscale.com>) – Map data: OpenStreetMap (License ODbL)

RAPORT DODANEJ POTRZEBY

Nazwa potrzeby: droga asfaltowa we wsi Przewodowo Parcele

Działka ewidencyjna: błądny format odpowiedzi XML, usługa zwróciła odpowiedź

Opis potrzeby: Potrzeba wykonania nawierzchni asfaltowej na drodze we wsi Przewodowo Parcele

Komentarze:

Mapa Mapa:



RAPORT DODANEJ POTRZEBY

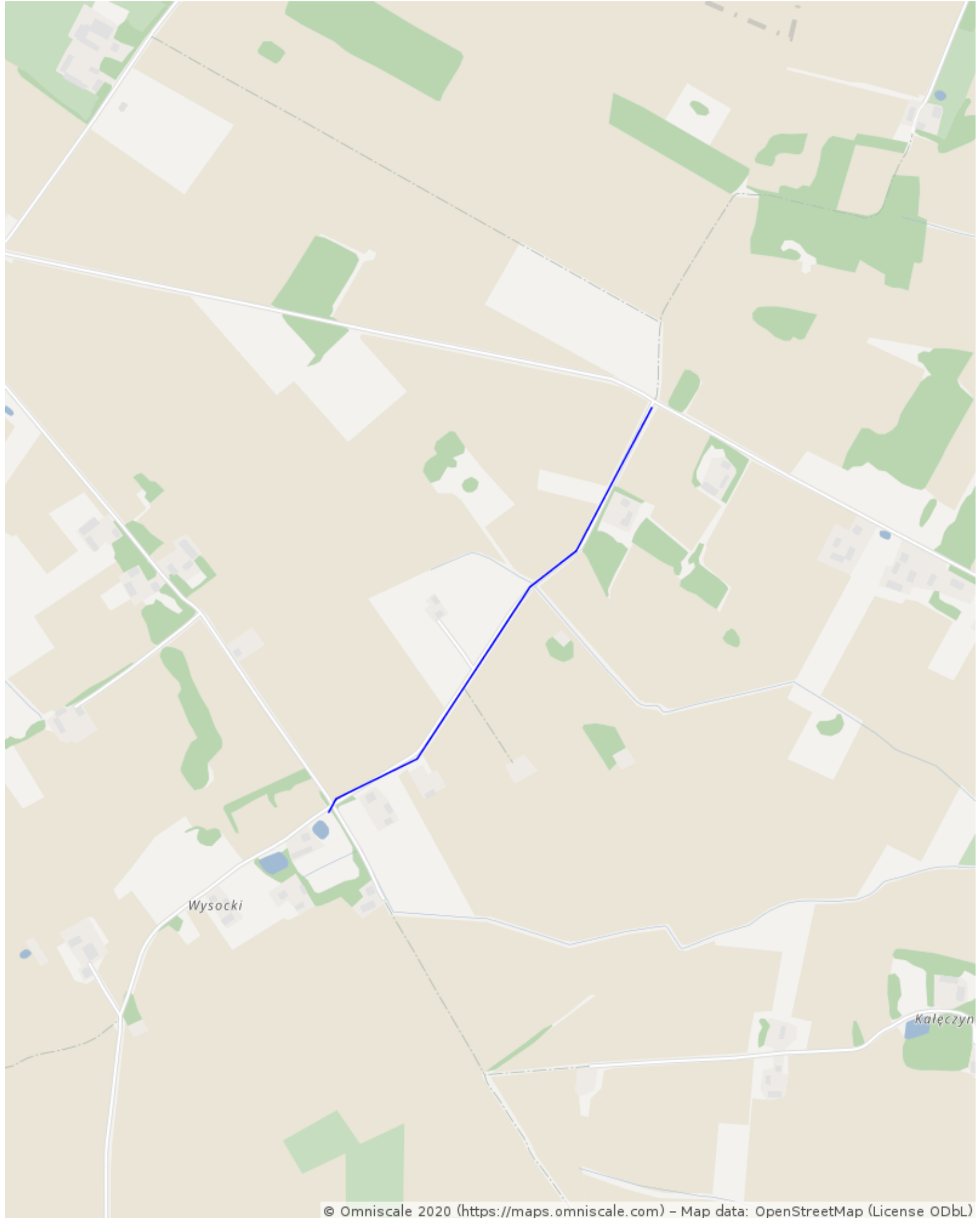
Nazwa potrzeby: droga

Działka ewidencyjna:

Opis potrzeby: W naszej miejscowości główną potrzebą jest położenie nawierzchni asfaltowej

Komentarze:

Mapa Mapa:



RAPORT DODANEJ POTRZEBY

Nazwa potrzeby: wodociąg

Działka ewidencyjna: błędny format odpowiedzi XML, usługa zwróciła odpowiedź

Opis potrzeby: doprowadzenie wodociągu do gospodarstwa

Komentarze:

Mapa Mapa:



